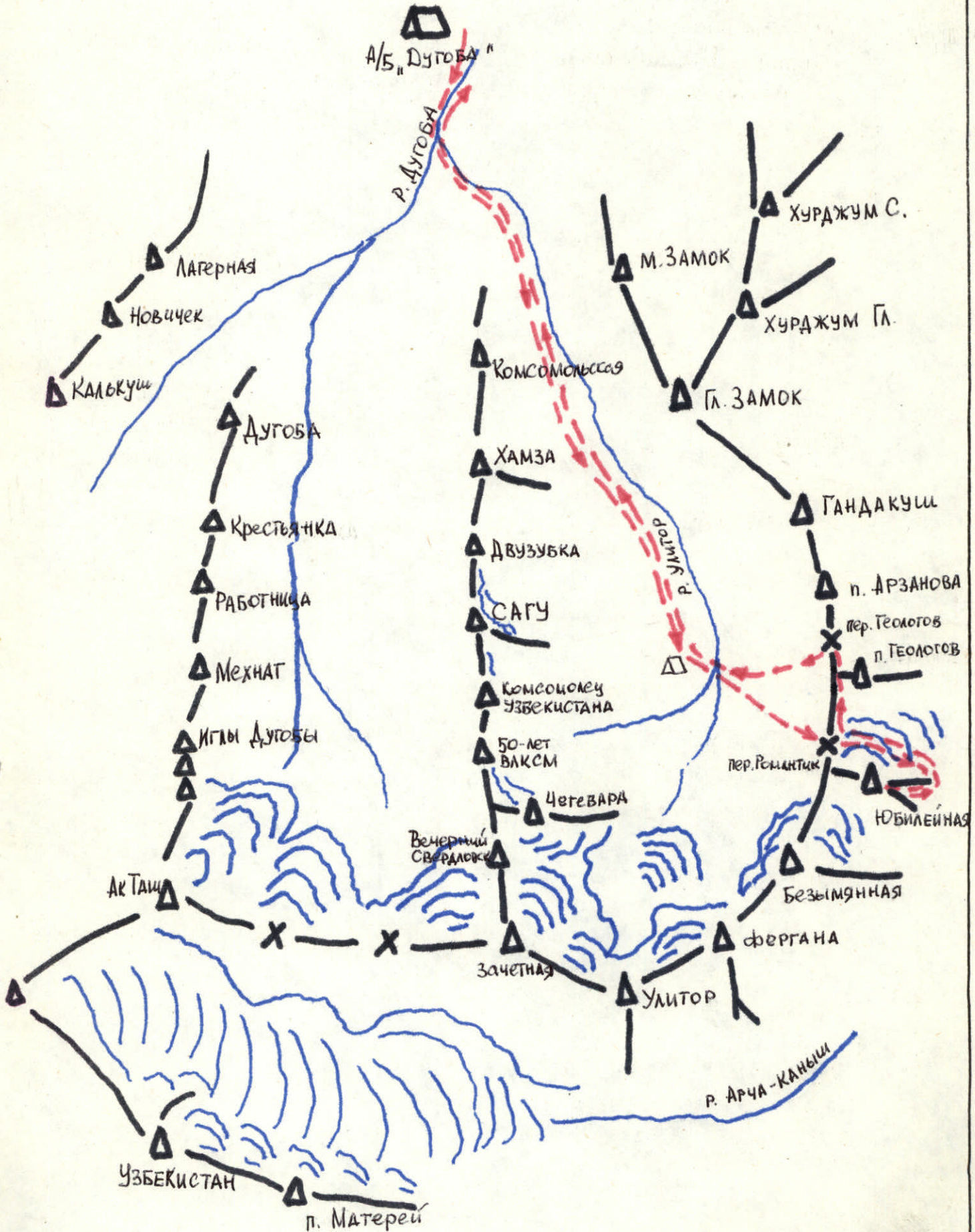


- I. Класс восхождения комбинированный
2. Район восхождения АУСБ "Дугоба"
- КОЛЕКТОРСКИЙ хребет, отрог
Алайского хребта
3. Вершина, ее высота, маршрут прохождения в. Юбилейная 4860м. Западное ребро и Восточный гребень.
4. Предполагаемая категория сложности 2Б
5. Характеристика маршрута комбинированный
6. Перепад высот 1260 м.
7. Протяженность участков :
- | | |
|--------|---------|
| 5к/сл | — |
| 4 к/сл | — |
| 3 к/сл | 53 м. |
| 2 к/сл | 930 м. |
| 1 к/сл | 1270 м. |
- протяженность всего маршрута 2250 м.
8. Средняя крутизна : Западное ребро-40 гр.
Восточный гребень-35 гр.
9. Забито крючьев : скальных-15
ледовых -4
закладных элементов-14
10. Количество ходовых часов - 12
- II. Количество ночевок нет
12. Ф.И.О. руководителя и участников, квалификация :
Щерба Анатолий Яковлевич, К.М.С.- руководитель
Губанов Анатолий Александрович, II сп. р.
13. Тренер команды :
Бочаров Владимир Николаевич, М.С. СССР.
14. Дата выхода на маршрут 14.09.88.
15. Дата возвращения с маршрута 14.09.88.
16. Восхождение организовано АУСБ "Дугоба".

Карта схема района восхождения.





В. ЮБИЛЕЙНАЯ ЗАПАДНОЕ РЕБРО ВОСТОЧНЫЙ ГРЕБЕНЬ

КРАТКОЕ ОПИСАНИЕ МАРШРУТА

Из а/б "Дугоба" подход на "Арзановские ночёвки" в ущелье Улитор занимает 6 часов. От "Арзановских ночёвок" поднимаемся вверх I час под в. Юбилейная к большой чёрной осыпи. Далее вверх по осыпи - 150м, её левой части подходим к разрушенному ребру и понемногу поднимаемся прямо вверх. Осыпь, короткие стенки - 120 м, подходим к высрой части ребра и далее траверсом влево вверх, стенки, осыпные полки, в верхней части скалы усложняются - 45 м. Затем прямо вверх - 10 м, живые камни! От них влево вверх ~~120/130~~/м. 60 м. подходим к сложной стенке - 8 м. вверх. Вправо вверх выходим на основание ребра. Далее поднимаемся прямо вверх 120-150 м. и подходим под рыжие стенки, между стенками влево, а затем прямо вверх поднимаемся на большой рыжий жандарм - 200 м./первый контрольный тур/. От жандарма поднимаемся прямо вверх по осыпному склону - 300 м. и выходим на перевал Романтик 2а к/тр./высота 4400 м./ удобное место для бивуака.

С перевала спускаемся по осыпи вниз под северные склоны вершины Юбилейная, пересекаем пологий снежник по направлению к Восточному гребню. Подъем на гребень по пологому снегу, льду, в конце лета возможен открытый бергшруд. На гребне "направляющий" контрольный тур. Далее подъем по пологому снежно-ледовому гребню, чередующемуся с небольшими скальными стенками и снежными наддувами. Подходим к жандарму - 300 м.

Далее ГРЕБЕНЬ СУЖАЕТСЯ И усложняется / 30 м./, подходим к второму жандарму, по его левой части, сложная стенка - 30 м. скалы разрушены! От неё по снежному гребню - 120 м.

Затем - 80 м. по ОСЫПНОМУ гребню, и по широкому гребню со снежными карнизами с участками льда 250-300 м. ВЫХОДИМ НА ВЕРШИНУ.

СПУСК с вершины по пути подъёма. Запасной вариант спуска с перевала Геолог. Спуск занимает 1,5 - 2 часа. Восхождение по времени рассчитано на два дня. Рекомендуется брать бивуачное снаряжение.

Схема маршрута на в. Юбилейная в символах УИАА.

Схема маршрута на вершину Юбилейная в символах УИАА.

ЗАПАДНОЕ РЕБРО

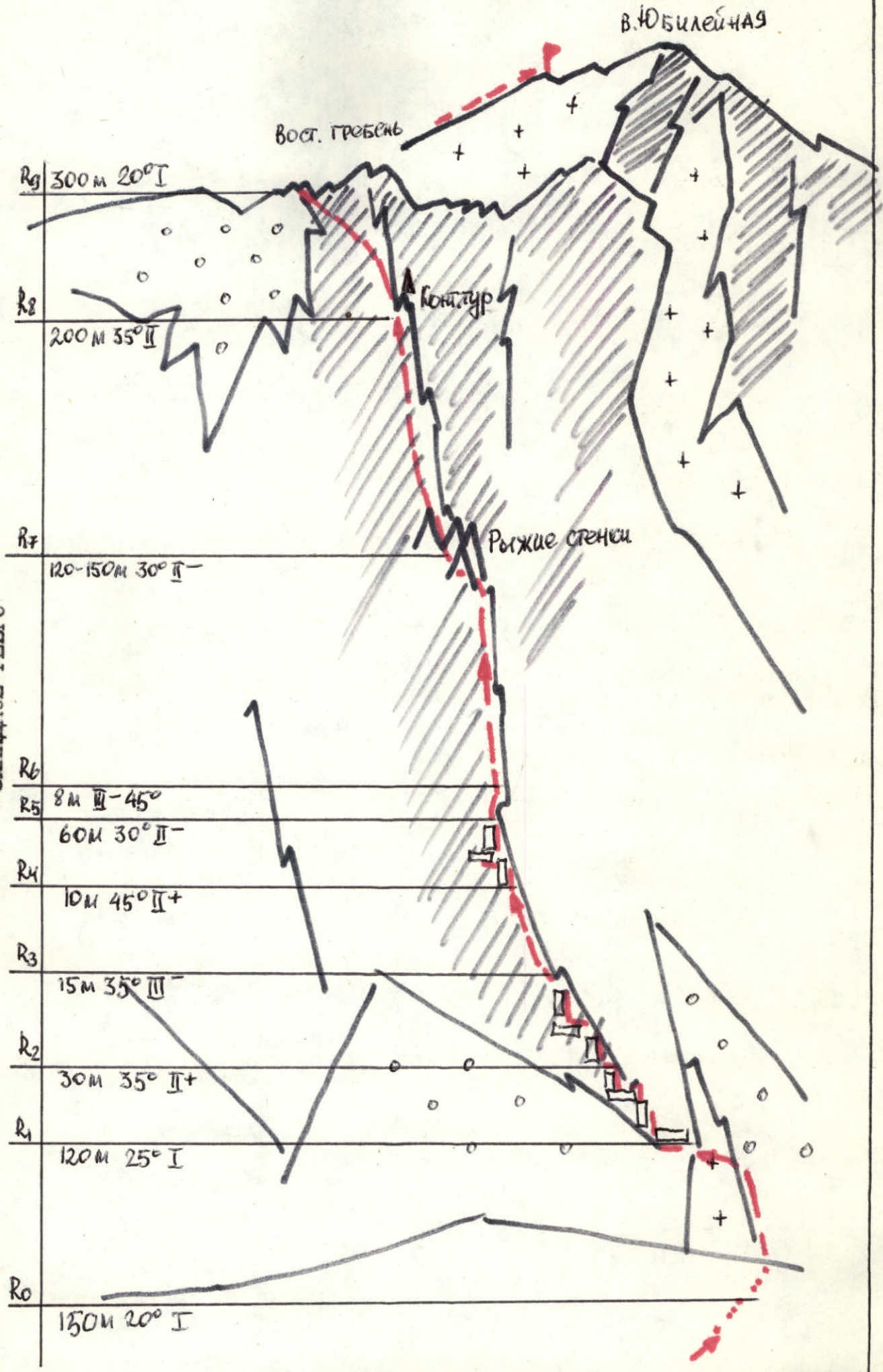



Схема маршрута на вершину Юбилейная в символах УИАА: Высота вершины 4860 метров.
ВОСТОЧНЫЙ ГРЕБЕНЬ

R11	R12	R13	R14	R15	R16	R17	R18
100M 15° I	300M 25° I	300M 35° II	300M 65° III -	120M 30° II -	80M 35° II	250M 25° II	300M 0° I

в. Юбилейная

Конт. тур

ПРИМЕЧАНИЕ: Конт.тур - НАПРАВЛЯЮЩИЙ



Восточный гребень в. Юбилейная