



ФЕДЕРАЦИЯ АЛЬПИНИЗМА
УзССР

М А Т Е Р И А Л

На первенство Федерации альпинизма

маршрут траверсс

верш. ЭРНЕСТО ЧЕ-ГЕВАРИ


-Комс. Узбекистана - 50 лет ВЛКСМ

-САГУ - 5 "б" К.Т.

Руковод. МАЦУК Ю.

Тренер ЖУКОВ В.

Август 1970г_ Памиро-Алай.





Вид тр. Че-Зиварц с в. САЗУ.

Сборы альпинистов ДСО "Мехнат"

Материал на первенство Республики в классе траверсов.

Тренер сборов ЖУКОВ В.М.

Траверс вершин ЭРНЕСТО ЧЕ ГЕВАРА -

-Комсомолец Узбекистана- 50 лет ВЛКСМ - САГУ.

КРАТКОЕ ГЕОГРАФИЧЕСКОЕ ОПИСАНИЕ

Вершины траверса находятся в северных отрогах Алайского хребта, на гребне "Юбилейный", в районе а/л "Дугоба". Гребень "Юбилейный" омывается ледниками "Улитор" и "Ак-Таш". Высшей точкой гребня является в.САГУ.

Базовый лагерь сборов "альпинистов" ДСО "Мехнат" расположен на слиянии рек Улитор и Ак-Таш.

ПЛАН МАРШРУТА ПО ДНЯМ

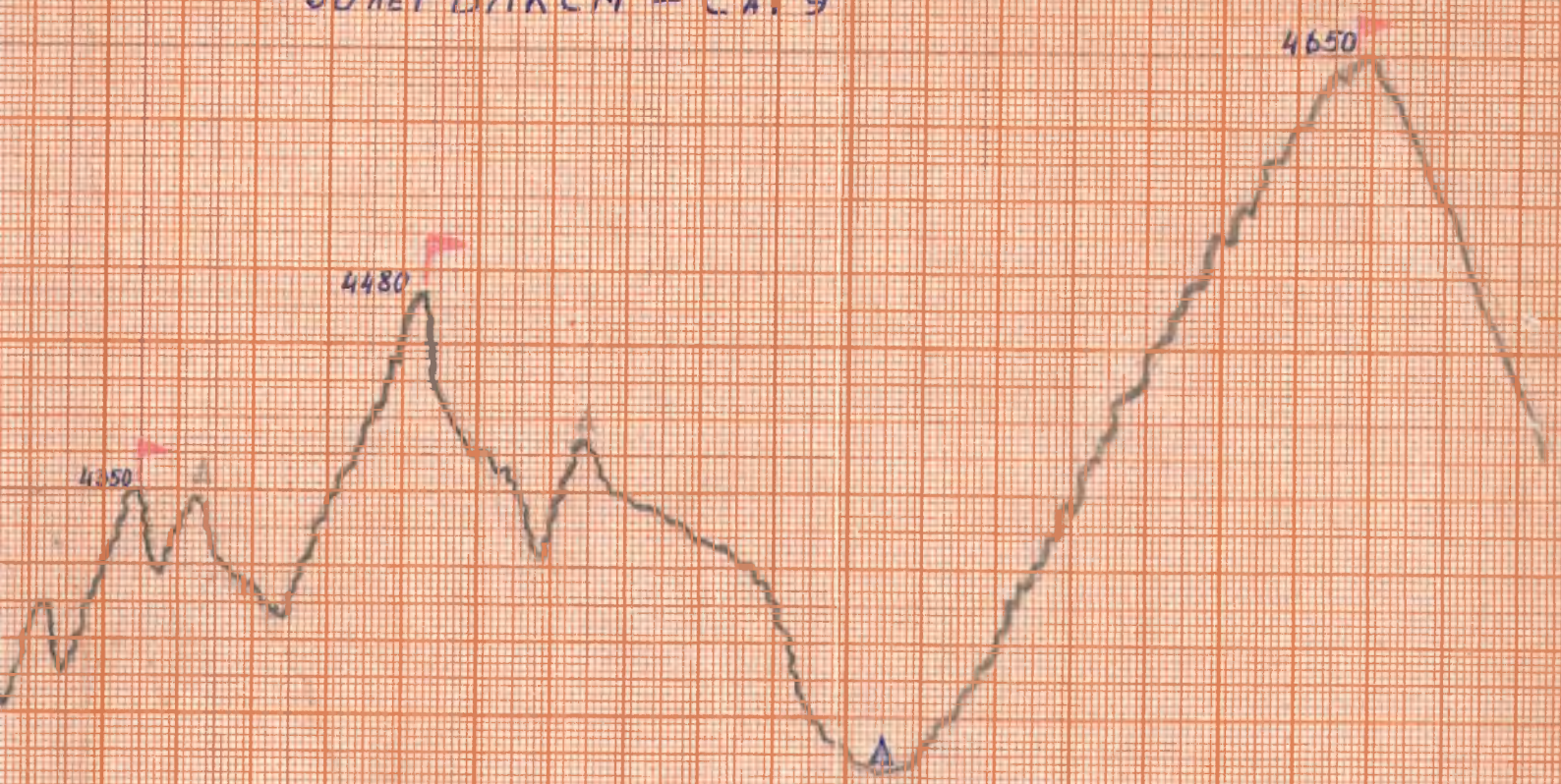
- 14.8.70г. 8-00 Выход из базового лагеря сборов.
13-00 Нач.подъема на 1-й "Жандарм"/начало маршрута/
18-20 Спуск на перемычку между 1-м и 2-м "Жандармом";
ч. ночевка.
- 15.8.70г. 7-00 Выход с перемычки на 2-й "Жандарм".
13-00ч Подъем на вершину Эрнесто Че-Гевара
16-30ч Подъем на вершину 50 лет ВЛКСМ
19-00ч Спуск на перемычку между вершинами 50 лет ВЛКСМ
и в.САГУ; ночевка.
- 16.8.70г. 7-00ч Подъем на перемычки на вершину.
9-00ч. Выход на вершину САГУ
10-30ч Спуск на перемычку по пути подъема
12-00ч. Спуск на "верхние Ак-Ташские ночевки".
14-00ч. Возвращение в базовый лагерь.

ХАРАКТЕРИСТИКА ДАННОГО МАРШРУТА

Маршрут представляет собой классифицированный траверс Б "Б" категории трудности. Траверс скально-ледовый, с большим перепадом высот и крутыми скальными взлетами. Начало маршрута проходит по монолитным скалам с ледовыми участками. Ледовые участки на перемычке между 1-м и 2-м "жандармом", на спуске с вершины Эрн.Че-Гевара и на спуске с 7-го "жандарма". После 7-го "Жандарма" гребень становится сильно разрушенным и двигаться надо с предельной осторожностью, что отнимает много энергии. Подъем и спуск с вершины САГУ проходит по острому и сильно разрушенному гребню.

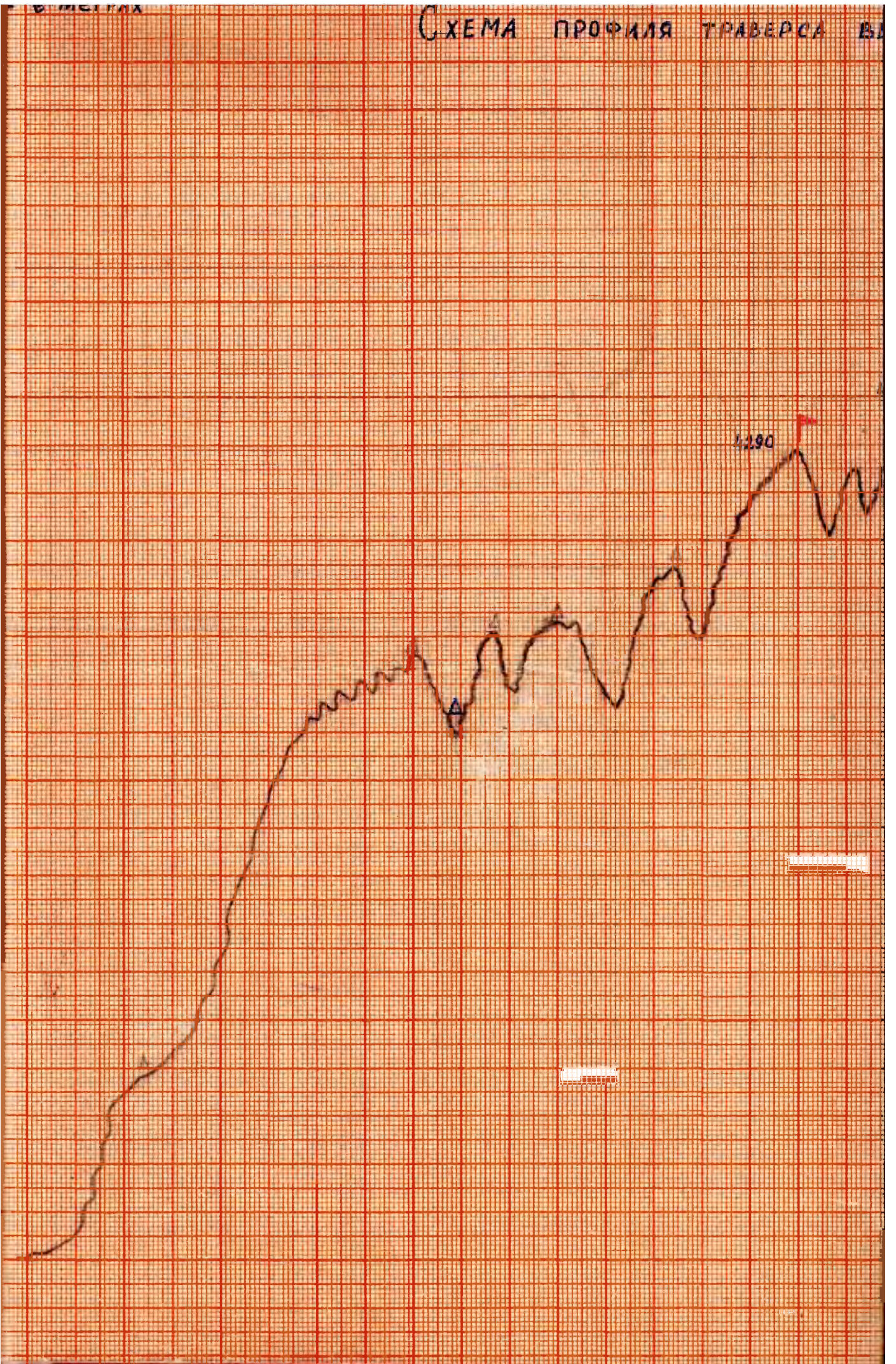
ВЕРШИИ Эрнесто Че Гевара - Комсомолец Узбекистана -

- 50 лет ВЛКСМ - САГУ



Условные обозначения:

- вершины
- △ — ночёвки
- △ — контрольные туры



Для полной характеристики маршрута прилагается схема профиля траверса.

Всего на маршруте было забито 123 скальных и 12 ледовых крючьев. 3 участка маршрута / на 2-м; 4-м и 5-м "жандармах" / Было пройдено с применением 10 метровой лесенки.

ОБЩАЯ ОЦЕНКА ДЕЙСТВИЯ УЧАСТНИКОВ.

Траверс был совершен хорошо схоженной группой. Перед траверсом группа в этом составе совершила несколько восхождений 4-й и 5-й категорий трудности. Каждый участник был хорошо подготовлен физически и технически и четко знал свои обязанности на маршруте. Все старались сделать все возможное для быстрейшего прохождения маршрута и организации хорошей ночевки на бивуаках. Группа работала на маршруте 2-мя связками.

1 св МАЦУК Ю.К. - Голиков В.Д.

2 св. ПАХУНОВ А.М. - Казюра Г.М. - Вержбицкий В.М.

На протяжении всего траверса связки четко взаимодействовали друг с другом.

По поручению группы писал руков. трав. МАЦУК Ю.К.


СПИСОК УЧАСТНИКОВ ТРАВЕРСА.

| | | | | |
|--------------------|--------|-----|--------------|----------------------|
| 1. Мацук Ю.К. | 1946г. | кмс | Ташкент-52 Н | Московская 23а кв.62 |
| 2. Голиков В.Д. | 1948 | I | Ташкент | Чиланзарская 93кв. I |
| 3. Пахунов А.М. | 1945 | I | Чирчик | Юбилейная 130 кв.37 |
| 4. Казюра Г.М. | 1946 | I | Чирчик | Джалаир 187 |
| 5. Вержбицкий В.М. | 1948г. | I | Чирчик | Мира 29 кв. 21. |

СПИСОК СНАРЯЖЕНИЯ

| | |
|-------------------------|-----------------|
| Веревки основных | - 2 шт. по 40м. |
| Веревки вспомогательных | - 50 метров |
| Молотков скальных | - 2 шт. |
| Крючьев скальных | - 25 шт. |
| Крючьев ледовых | - 4 шт. |
| Лесенок 2-х ступ. | - 2 шт. |
| Лесенка 10 метровая | - 1 шт. |
| Карабинов | - 25 шт. |
| Айзбайлей | - 2 шт. |
| Ледорубов | - 3 шт. |
| "Памирка" | - 1 шт. |

Руководитель группы


МАЦУК Ю.

