

П А С П О Р Т В О С Х О Ж Д Е Н И Я

1. Класс восхождения - скальный.
2. Район восхождения - Алай, северный отроги Алайского хребта, 5.1
3. Вершина, ее высота, маршрут восхождения - пик "4300", северная вершина пика XIII Олимпиады, маршрут команды а/л "Шхель-Да" по центру восточной стены.
4. Предлагаемая категория трудности - *5B (3-е шр.)*
5. Характеристика маршрута:

перепад высот маршрута - 900 м,
 перепад высот стенной части - 450 м,
 средняя крутизна - 85° /стенной части/,
 протяженность участков 5-6 кат. тр.:
 стенной части - 520 м,
 всего - 610 м.

6. Забито крючьев:

	скальных	шлямбурных	"небесных"	закладок
для страховки	108	4	-	23
для и.т.о.	15	5	12	9

7. Количество холмовых часов:

стенная часть маршрута - 34 часа,
 в с е г о - 42 часа

8. Количество ночевки и их характеристика:

3 ночевки. Две висят в "треугольной нише" и одна лежащая на широкой полке.

9. Фамилия, имя и отчество руководителя, участников и их квалификация:

Николайчук Олег Леонидович, кмс, руководитель
 Сенчина Святослав Владимирович, кмс
 Уфимцев Владимир Дмитриевич, кмс
 Фаст Александр Александрович, кмс

10. Старший тренер команды -

Шалаев Геннадий Иванович, мастер спорта СССР

Тренер команды -

Болижевский Валерий Константинович, мастер спорта СССР

11. Дата выхода на маршрут и возвращения: см

16 - 19 августа 1980 года.




Фото 1. Восточная стена пика "4300"

- ① маршрут команды А/л "Шельда".
- ② —" — —" — А/л "Эльбрус".
- ③ —" — —" — А/л "Узункол".
- ④ маршрут команды ЦС ДСО "Спартак".
- — места бивуаков (висячий и лежащий).
- ▲ — контрольный тур.

4300

Кроки маршрута
по центру восточной стены.
пика 4300
(маршрут а/л "Шхельда")

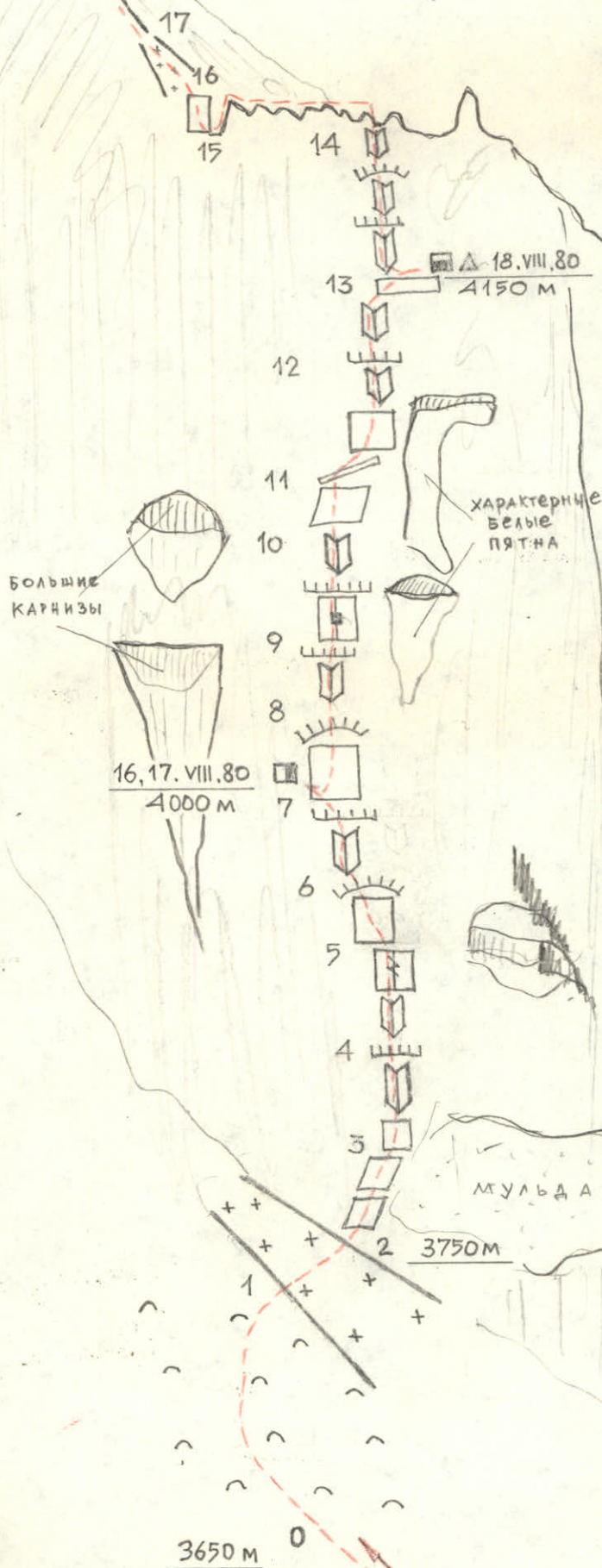




Фото 2. Маршрут, пройденный командой Трик ВО на восточной стене пика «4300»



Фото 2. Маршрут по центру восточной стены пика "4300".
(маршрут команды А/Л "Шхельда").



ТАБЛИЦА ОСНОВНЫХ ХАРАКТЕРИСТИК МАРШРУТА ВОСХОЖДЕНИЯ
НА ПИК "4300" ПО ЦЕНТРУ ВОСТОЧНОЙ СТЕНЫ / А/Л "ШЖЕЛЬДА" /

Дата	№ уч.	ср. кр.	Х а р а к т е р у ч а с т к а				К р ю ч ь я				
			прот. в м.	характер рельефа	трудность	состояние	условия погоды	скала, снежные	каменная	шлямбур.	"небесные"
1	2	3	4	5	6	7	8	9	10	11	12
16.08	1	30°	210	Бараньи лбы	II	покрыты щебнем	хорошая	-	-	-	-
	2	50°	80	Бараньи лбы, снежный кулуар	III	каменноопасно	"	-	-	-	-
	3	70°	60	Плиты	B	пос. щебнем	"	6	-	-	-
	4	75°	60	Плита, внутренний угол с карнизом	6, A1	моноклит	"	6/2	-	-	1/
	5	90°	70	Внутренний угол, расщелина, плита	B	моноклит, глухотрещин.	"	9	-	-	2/
	6	100°	40	Ск. стена с карнизом	6, A1	крошащиеся скалы	пасмурн.	6/1	-	3	-
	7	100°	40	Внутренний угол, карниз	6, A2	"	снегопад	15/3	-	2	2/2
	8	80°	15	Плита с нависанием.	B	моноклит	холодно ветер	3	-	-	-
Висячая ночевка в "треугольной нише" на крутой плите. забито на ночевке для страховки								1	3		
Итого за день:								46/6	3/0	0/5	5/2
17.08	9	80°	25	Внутренний угол с нависанием	6, A1	крошащиеся скалы, глухотрещины	хорошая	4/1	-	1	3/3
	10	90°	40	Стенка со щелью, карниз, стена с внутренн. углом	6, A1	"	снегопад	10/1	-	1	5/3
	11	80°	20	Плита, полка	6, A2	моноклит	водопад	9/	0/5	4	-
Висячая ночевка в "треугольной нише", куда группа спустилась свободными спусками по веревке											
Итого за день:								23/2	0/5	0/6	8/6
18.08	12	90°	65	Загл. плиты, внут. угол, карниз	6, A1	моноклит со скальвающ. поверхн.	хорошая	10/4	1	1	-
	13	75°	25	Внутренний угол Большая полка.	B	Глухие трещины	"	2	-	-	2/
	14	90°	60	Внутренний угол, два нависания	6, A1	"	"	19/3	-	-	6/1
	Лежачая ночевка на большой полке.										
Итого за день:								31/7	1/0	1/0	8/1
19.08	15	-	120	Гребень, спуск с продерг. 20 м.	B	моноклит	хорошая	6	-	-	1
	16	70°	10	Скальная стенка	4	щебень на полках	"	2	-	-	1
	17	35°	30	Снежный кулуар	3	"	"				
	18	45°	300	Купол вершины /скалы, осыпь/	3	"	"				
Итого за день:								8			
Всего по маршруту:								108/15	4/5	0/12	23/9

Капитан команды ПрикВО

О. НИКОЛАЙЧУК

ПОЯСНЕНИЯ К ТАБЛИЦЕ ОСНОВНЫХ ХАРАКТЕРИСТИК .

16 августа. Подъем в 4.00. Быстро готовим чай, завтракаем. Под стену подходим при свете налобного фонаря. Связываемся перед траверсом кулуара и в 7.20 начинаем подъем уже по стене. Первым идет А. Фаст. Примерно полторы веревки сложного лазания удастся пройти независимыми связками. Погода отличная. Восточная стена пика "4500" уже освещена солнцем, тепло, сухо. Идти нужно аккуратно, т.к. плиты посыпаны мелким щебнем и песком. Уже в конце второй веревки трудность маршрута начинает близиться к предельной. Дальше внутренний угол, заканчивающийся карнизом, переходит в узкую щель с гладкими краями. Мест для забивки крючьев очень мало и их приходится подолгу выскидывать. Трещины в скалах преимущественно неглубокие, глухие. С удовлетворением констатируем, что набор наших крючьев и клиньев соответствует характеру маршрута. Особенно хороши на этой стене клинья из пружинистого титана типа "бонг-бонг", которые мы впервые применили в своей практике на стенах Арга и Болхоны. Структура стены нам очень напоминает наши карпатские скалы. Заглаженные нависающие стенки со щелями, края которых зализаны, с отсутствием микрорельефа, с глухими трещинами, с огромными, неизвестно как держащимися нащепками. Первый идет, в основном, на распорах и противодавлении. Полочек для страховки на стене практически нет. Страхуем и врежидаем, стоя в лесенках. К обеду погода начинает портиться, а когда мы начали проходить внутренний угол с карнизом в начале ключевого пояса стены / 6, A₁ по классификации первопроходителей / начинается снегопад. Он значительно замедляет темп движения по маршруту. Лишь к 18 часам мы подходим к месту первой ночевки первопроходителей - "треугольной нише". Удобства ночлега здесь очень относительные. Полки нет, есть плита крутизной до 45°. Мы подвешиваем себя в рюкзаках и беседках на трех шлямбурных крюках, забитых нами для страховки. Готовим чай, ужинаем, и проводим ночь, о которой потом можно будет долго рассказывать.

17 августа. Вначале Венера, а затем Солнце, последовательно появившиеся с востока, извещают нас о начале нового дня. Засиживаться на ночевке нечего; собираемся быстро, как это только возможно на висячей ночевке, начинаем работать.

Трудность маршрута сегодня не опускается ниже 6, A₁. Сложнейшие участки свободного лазания чередуются с предельно напряженными участками лазания технического, т.е. с применением искусственных точек опоры. Наши первые - Фаст и Сенчина - работают очень надежно. Крючья для страховки забиваются по принципу: "для щели - крюк", и

пока этот принцип удается выдерживать. Через каждые 4-5 метров подъема забивается хороший крюк для страховки благодаря хорошему ассортименту скального снаряжения.

Когда подходим к "шлямбурной стенке" /участок 11/, порода опять начинает портиться. Здесь на плите под стенкой мы замечаем спусковую петлю из репшнура, закрепленную на ледовом и швеллерном крюках. Характер размещения петли на стене позволил сделать вывод, что ее использовали для спуска по веревке или косога траверса влево по ходу, в сторону маршрута, пройденного командой а/л "Эльбрус" на Чемпионате СССР. Метрах в тридцати ~~в~~ и ниже по ходу, под навесом видим вторую петлю из репшнура, также закрепленную на двух клинах. Это обстоятельство нас настораживает. В дальнейшем мы пришли к выводу, что группа, пытавшаяся повторить маршрут а/л "Шхельда" до нас, уходила с него таким образом из-под ключевого места на более простой в техническом отношении маршрут "Эльбруса", а может быть и дальше по стене.

На стенке крючьев нет, зато белыми пятнами обозначена цепочка отверстий от шлямбурных крючьев. Шлямбур и крючья у нас есть, но начинает падать снег. Через 15 мин снегопад превращается в настоящую метель, во время которой мы продолжаем висеть на стене, утеплившись пуховыми куртками и натянув поверх анораки. Метель продолжалась около 1,5 часов. После нее по стене в изобилии течет вода, которая незамедлительно собирается в нашу пятилитровую канистру. Начинаем работать. В старые отверстия от шлямбуров наши крючья забить не удастся, так как они разбиты при вырывании крючьев. Зато их удается использовать под "небесный" крюк, разумеется только в качестве искусственной точки опоры. Ловные отверстия пробиваются с огромным трудом, т.к. стена мокрая и порода /мраморизованный известняк/ напрочь забивает отверстие в шлямбуре. Забив три шлямбурных крюка и несколько обычных ~~важ~~ду стенкой и небольшой нащепкой слева по ходу, А.Фаст подходит почти к концу шлямбурной стенки. Но уже более 7 часов вечера, и мы принимаем решение спуститься почти три веревки на предыдущую ночевку. Здесь все знакомо и на ночь подвешиваемся на крючьях более удобным образом.

18 августа. Встаем /если так можно выразиться/ рано и быстро проходим обработанные веревки. На подъем одного участника на 40 м требуется не более 15 мин /хорошие зажимы плюс система "грудь-нога"/ Шлямбурная стенка сухая и забив дополнительно два шлямбурных крюка /всего 5 вместо 8 у первопроходителей/ Фаст выходит на узкую крутую полочку.

Характер маршрута не меняется. Сложное лазание чередуется с и.т. о. Требуется много крючьев и закладок для страховки. Поверхность

скал очень легко скалывается и крошится, трещины попрежнему глухие, не допускающие нормальной забивки крючьев. Здесь очень эффективно применение закладок. Двойная веревка и оттяжки почти на каждом крючке здорово облегчают работу идущего первым; веревка идет совсем свободно. Здесь Фаста сменяет Николаичук, которому больше импонирует техническое лазание. В хорошем темпе он проходит отвесный внутренний угол, заканчивающийся карнизом, потом еще один угол с нависанием. Начинает идти снег, сначала очень нерешительно, потом все гуще, но Николаичук уже вышел на более простой участок /всего "пятерка"/. К 18 часам все мы уже на большой полке, где первопроходители ночевали второй раз. В углу полки - контрольный тур, в котором мы обнаруживаем "фирмовую" записку команды а/л "Шхельда" под руководством Г.С.Щедрина. Значит мы совершаем второе прохождение этого маршрута!

Николаичук продолжает работать. До гребня еще 60 метров внутреннего угла с двумя /по меньшей мере/ нависаниями. Опять в работе все наши крючья и закладки. До темноты успеваем закончить обработку внутреннего угла и спокойно укладываемся спать /лежа!/ на полке.

19 августа. Выходим только в 8 часов. Очень уж приятно было лежать на полке, согреваясь в лучах утреннего солнца. Пройдя обработанный внутренний угол, выходим на почти горизонтальный гребень, сложенный гладкими увалами. Это уже совсем как в Карнатах.

Пройдя гребень /около 100 м/, спускаемся по веревке с небольшого жандарма в провал под куполом вершины пика "4300". Здесь много льда и мы немного расслабляемся - варим аж две кастрюли чая /наша вода кончилась еще вчера/. По куполу вершины - третьей категории трудности - проходим одновременно. Меняем записку в туре /сегодня здесь была команда УралВО, поднявшаяся по маршруту "Эльбруса"/ и идем по гребню на Главную вершину пика XXII Олимпиады, "4550". Последнюю радиосвязь с наблюдателями проводим уже на спуске, в осынном кулуаре. А на тропе в ущелье реки Томпон нас встретил Валерий Брезин, который и довел нас к 23 часам на завал в ущелье Арча-Каныш.



Фото 3. Внутренний угол с карнизом
(участок 3-4)




Фото 4. Стенка с нависанием
(участок 5-6)