
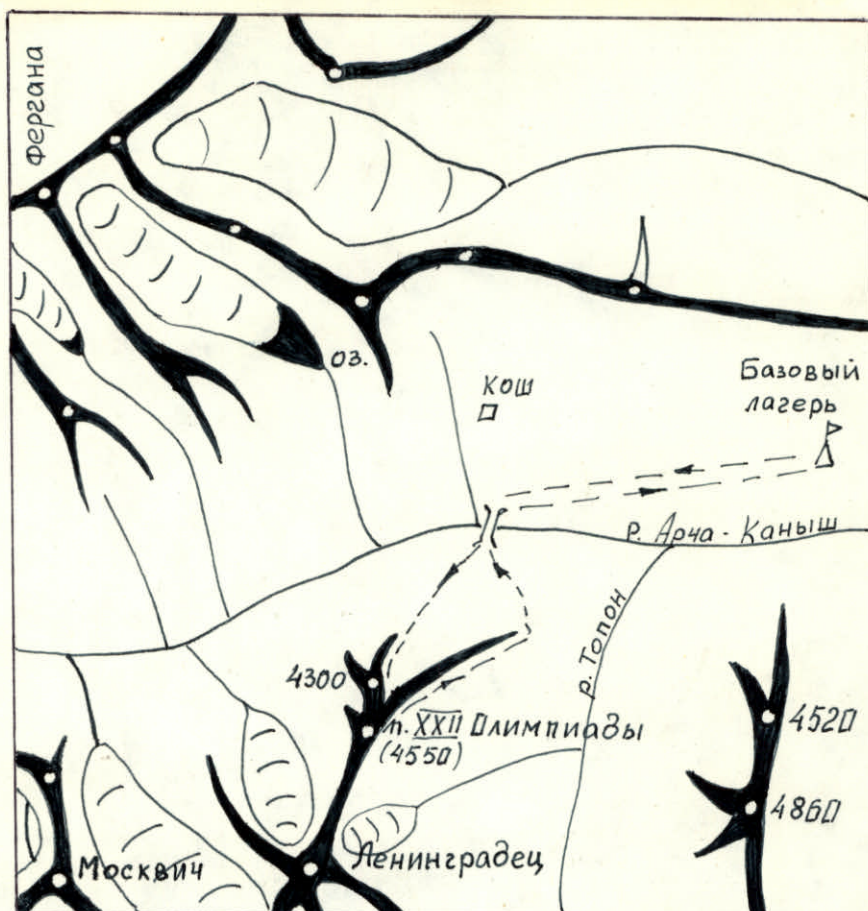


## ПАСПОРТ ВОСХОЖДЕНИЯ

1. Класс восхождения - скальный
2. Район восхождения - Ущелье Арча-Каныш (Памиро-Алай)
3. Маршрут восхождения - пик XXII Олимпиады (4550 м) по центру Восточной стены
4. Характеристика восхождения:
  - общий перепад высот - 900 м
  - перепад стенной части - 450 м
  - средняя крутизна стены -  $85^{\circ}$
  - протяженность стены - 510 м
5. Забито крючьев:
  - скальных - 130 шт. (в т.ч. для ИТО - 11 шт.)
  - шлямбурных - 15 шт. (в т.ч. для ИТО - 9 шт.)
  - закладки - 107 шт. (в т.ч. для ИТО - 15 шт.)
6. Количество ходовых часов до вершины - 36,5 часа
7. Количество ходовых часов на стене - 27 часов
8. Количество ночевок - две:
  - 1 - висячая, двое в гамаке, двое на платформах
  - 2 - лежачая
9. Наименование команды - команда инструкторов а/л "Шхельда"
10. Руководитель - Щедрин Георгий Сергеевич - М.С.СССР
  - Участники - Барулин Борис Александрович - М.С.СССР
  - Глушковский Александр Эдгарович - М.С.СССР
  - Мошников Анатолий Иванович - К.М.С.СССР
11. Тренер команды - Щепалова Г.Н., М.С.СССР
12. Выход на маршрут - 9 июля 1980 г.
  - Возвращение - 11 июля 1980 г.



## Карта-схема района



### Краткое описание подхода к маршруту.

От конца автодороги, где расположен филиал а/л "Дугоба", необходимо идти вверх по левому /орографически/ берегу р. Арча-Каныш. Тропа хорошая. Две переправы лучше переходить в утренние или вечерние часы. Через 7-9 часов пути - "большой завал". На "завале" был расположен базовый лагерь. От базового лагеря по левому берегу 0,5 часа пути до моста /не доходя коша/. Затем переход через мост и по правому берегу - под Восточную стену. Путь от базового лагеря под начало маршрута занимает 2-2,5 часа.

ТАБЛИЦА

основных характеристик маршрута

Дата	№ участ-ков	Сред. гр.	Про-тяж. м	Пере-пад м	К/тр.	Характер рельефа. Состояние	ИГО-римские, страховка-араб. ск.	шлямб. закл	
1	2	3	4	5		6	7	8	9
9.07.	- Первый день.								
6 <sup>00</sup>	0-1	30°	210	/•/0 3650	2	Бараньи лбы, осыпные полки. Разрушенный.	-	-	-
7 <sup>00</sup>	1-2	50°	80	/•/2 3750	3	Бараньи лбы, снежный кулуар. Разрушенный.	-	-	-
	2-3	70°	60	/•/3 3850	5	Плиты с редкими трещинами. Заглаженные скалы.	7	-	2
		75°	60		6	Плита, внутренний угол с карнизом. Заглаженные скалы.	II, 4	-	5
10 <sup>00</sup>	3-4	90°	70	/•/4 3950	5	Не явно выраженный внутренний угол, расщелина, плита. Заглаженные скалы.	9	-	10
		100°	40		6	Плита, скальная стенка с карнизом. Заглаженные скалы.	I, 7	-	8
15 <sup>00</sup>	4-5	100°	40		6	Внутренний угол с карнизом /вылетом/6м/. Заглаженные скалы, слабые породы.	III, 17	II	II 5
		80°	15		5	Плита с расщелиной, карниз 0,5м. Заглаженные плиты, слабые породы.	3	2	6
		80°	25		6	Внутренний угол с карнизом 1м. Заглаженные скалы, слабые породы.	I, 2	-	5

с16<sup>00</sup> - Организация ночевки. 2 2 3

За первый день /9.07.80./: Время выхода - 6 час.

Время остановки на бивак - 19 час.

Общее число ходовых часов - 13.

Бивак висячий, разнесенный /двое в гамаке, двое - на платформах./.

2222 I 2 3 4 5 6 7 8 9

10.07 - Второй день.

6<sup>00</sup> - Подъем первой связки по обработанным с вечера веревкам.

8 <sup>00</sup>	4-5	90°	40	/•/5 4100	6	Стенка со щелью, карниз, стенка с внутренним углом. Заглаженные скалы, слабые, выкрашивающиеся породы.	I, II	I	III, 2
		80°	20		6	Плита, полка на троих. Отсутствуют трещины.		9 VII, I	I
15 <sup>00</sup>	5-6	90°	65		6	Заглаженные плиты, внутренние углы, карниз. Повсеместно глухие трещины.	IV, I6	I	VI, I3
		75°	15		5	Внутренний угол, большая полка на всю группу. Глухие трещины.	2	-	3
		90°	60	/•/6 4200	6	Внутренний угол, два карниза 1м и 0,5м. Заглаженные скалы, глухие трещины.	20	-	IV, II

За второй день /10.07.80./: Время выхода - 6 час.  
 Время остановки на бивак - 20 час.  
 Общее число ходовых часов - 14.  
 Бивак совместный, лежащий.

11.07.80. - Третий день.

6<sup>00</sup> - Подъем первой связки по обработанным с вечера веревкам.

7 <sup>00</sup>	6-7	-	120		5	Гребень. Гладкие стенки, отсутствие трещин, непрочная порода. Дождь, снег, ветер.	7	I	6
		70°	10		4	Стенка. Непрочная порода.	3	-	I
		35°	30		4	Снежный кулуар. Хорошо уплотняющийся снег.	-	-	-
10 <sup>00</sup>	7-8	-	300		3	Купол, стенки, снежники.	-	-	-
12 <sup>00</sup>						Вершина п. 4300			

I	2	3	4	5	6	7	8	9
I2 <sup>30</sup>	-	-	500	-	3	Гребень, выводящий к пику <del>ЖИ</del> . Разрушенные скалы.		
I5 <sup>30</sup>						Вершина пика <del>ЖИ</del> /4550 м/ XXII Олимпиады.		
I6 <sup>00</sup>					2	Спуск. Снег, разрушенные скалы, осыпи.		
I9 <sup>00</sup>						Возвращение в базовый лагерь.		

За третий день /II.07.80./: Время выхода - 6 час.  
Время выхода на вершину - 15 час 30 мин.  
Общее число ходовых часов - 9,5 часа.

**И Т О Г О :** Общее число ходовых часов до вершины - 35,5 часа.  
/в т.ч. на стенной части маршрута - 27 часов/  
Перепад стены - 450 м.  
Протяженность стенной части маршрута - 510 м.  
Средняя крутизна стены - 85°.  
Протяженность участков 5 к/тр - 280 м  
/в т.ч. на стене - 160 м/  
Протяженность участков 6 к/тр - 350 м.  
Общее количество забитых крючьев:  
скальных - 130 шт./в т.ч. для ИТО - 11 шт./  
шлямбурных - 15 шт./в т.ч. для ИТО - 9 шт./  
закладки - 107 шт./в т.ч. для ИТО - 15 шт./  
Количество ночевок - 2  
/в т.ч. одна - висячая, вторая - лежачая/

## Краткие пояснения

к таблице основных характеристик маршрута.

Участок 0-1. Скальная лапа преодалевается с одновременной страховкой. Ранним утром возможны обледенелые участки.

Участок 1-2. Снежный кулуар камнепадоопасен. Проходить до 7.00 часов, по одному, с наблюдением за кулуаром. Далее по скалам типа бараньих лбов движение в верхнюю, центральную точку кара. Участок преодалевается с одновременной страховкой.

Участок 2-3. Направление движения прямо вверх сначала по крутым скалам типа бараньих лбов, а затем по большому внутреннему углу с нависающей правой гранью. В конце угла небольшая полка на одного человека. Лазание сложное и очень сложное. Весь участок проходится свободным лазанием.

Участок 3-4. Сначала направление движения влево вверх по вертикальному неявно выраженному внутреннему углу по направлению к треугольному карнизу. Под карнизом очень сложный траверс влево по плите и через левый край карниза / И.Т.О. / выход на вертикальную стенку, которая выводит в большую треугольную нишу, закрытую сверху шестиметровым карнизом. В нише - бивак: двое лежат в гамаке, двое - сидя на платформах.

Участок 4-5. По крутому основанию ниши выход под правый край карниза и далее на и.т.о. прямо вверх. Над карнизом траверс влево по небольшой наклонной полке влево вверх к основанию вертикального внутреннего угла. Внутренний угол заканчивается гладкой плитой. По плите прямо вверх с помощью восьми шлямбурных выходов к небольшой полке на двоих. Возможна сидячая ночевка.

Участок 5-6. От полки сначала по расщелине, а далее по крутой плите и внутреннему углу выход к большой полке под большим карнизом гребня стены. На полке выложена хорошая площадка. От полки по вертикальному внутреннему углу с двумя небольшими нависаниями выход на гребень.

Участок 6-7. По заглаженному с непрочными зацепками гребню 3 веревки в сторону вершины. В конце гребня "спортивный" спуск /ЮМ/ на снежную перемычку провала. От провала Юметровая стенка выводит в снежный кулуар. По кулуару снова выход на гребень к основанию вершинного взлета.

Участок 7-8. Дальнейшее движение прямо вверх по направлению к южной вершине. Разрушенные скалы, небольшие стенки. Страховка одновременная.

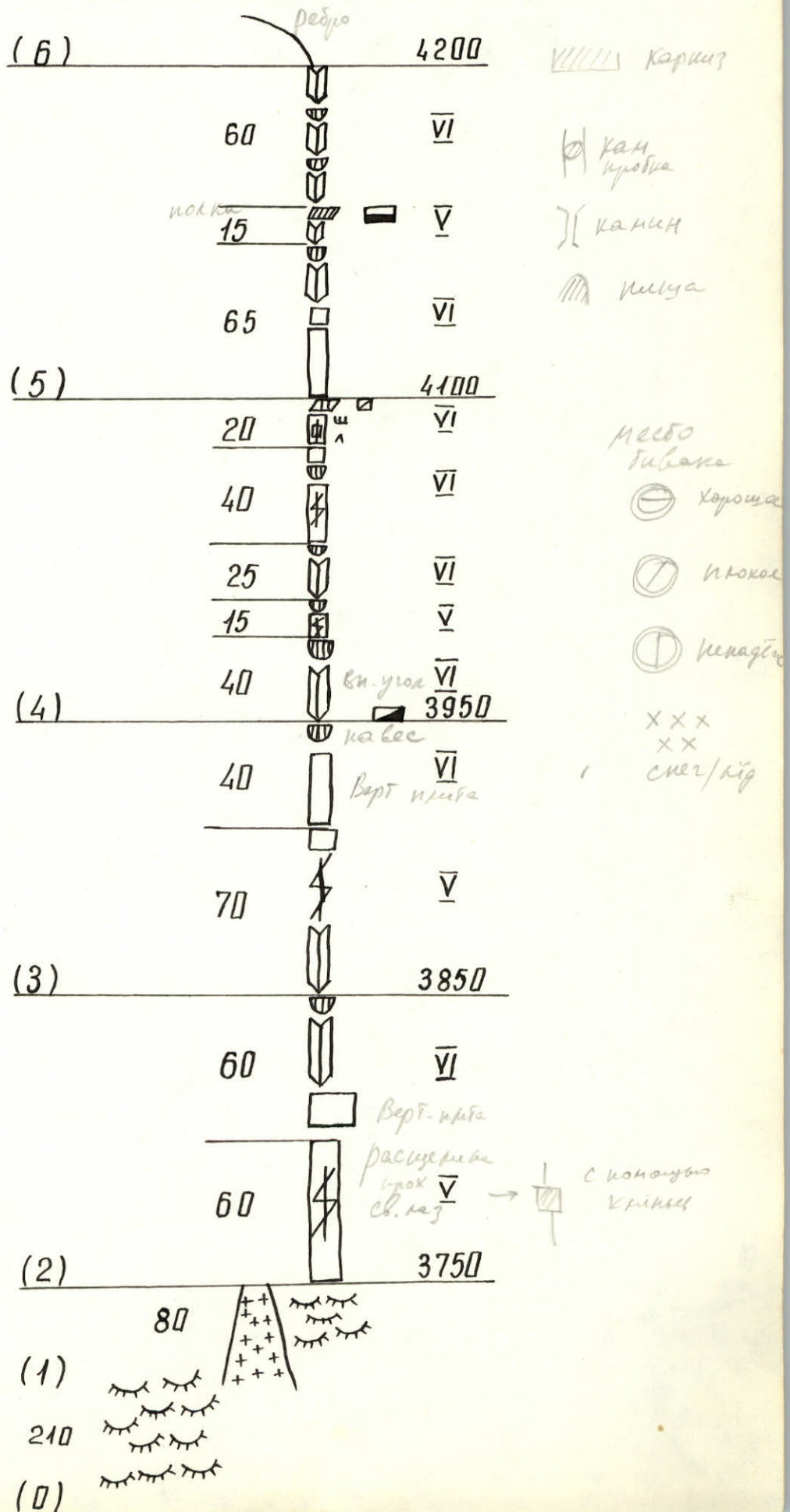
Участок 8-9. От южной вершины по гребню через провал и жандарм который преодалевается влоб выход на северную вершину / высшую точку массива /. Движение с одновременной страховкой.

С вершины спуск сначала на юго-восток, а затем на юг по маршруту второй категории трудности. До базового лагеря - 2,5 часа.



### Крок стеной части

маршрута по центру Восточной стены  
пики XXII Олимпиады /уч-ки 0-I, I-2, ...5-6/.





Первая связка начинает работать на стенной части маршрута, участок 2-3.